

**UCHWAŁA NR 250/XXXII/21
RADY MIEJSKIEJ W NOWEJ RUDZIE**

z dnia 24 lutego 2021 r.

**w sprawie przystąpienia do sporządzenia zmiany Studium uwarunkowań i kierunków zagospodarowania
przestrzennego Gminy Miejskiej Nowa Ruda**

Na podstawie art. 18 ust. 2 pkt 5 ustawy z dnia 8 marca 1990 roku o samorządzie gminnym (Dz.U. z 2020 poz. 713, z późn. zm.), art. 9 ust. 1 i art. 27 ustawy z dnia 27 marca 2003 roku o planowaniu i zagospodarowaniu przestrzennym (Dz.U. z 2020 r. poz. 293, z późn. zm.), Rada Miejska w Nowej Rudzie uchwala co następuje:

§ 1. 1. Przystępuje do sporządzenia zmiany studium uwarunkowań i kierunków zagospodarowania przestrzennego Gminy Miejskiej Nowa Ruda dla obszaru w obrębie 5 - Nowa Ruda.

2. Zasięg obszaru zmiany studium, o której mowa w ust. 1, określono na załączniku graficznym nr 1.


3. Dopuszcza się sporządzanie i uchwalanie zmiany studium w częściach, w kolejnych etapach.

§ 2. Zmiana studium, o której mowa w ust. 1, stanowi zmianę Studium uwarunkowań i kierunków zagospodarowania przestrzennego Gminy Miejskiej Nowa Ruda, przyjętego Uchwałą Nr 25/IV/07 Rady Miejskiej w Nowej Rudzie z dnia 24 stycznia 2007 r., zmienioną uchwałą Nr 281/XXXIV/13 Rady Miejskiej w Nowej Rudzie z dnia 29 maja 2013r. i zmienioną Uchwałą nr 317/XXXIV/17 Rady Miejskiej w Nowej Rudzie z dnia 31 maja 2017 r.

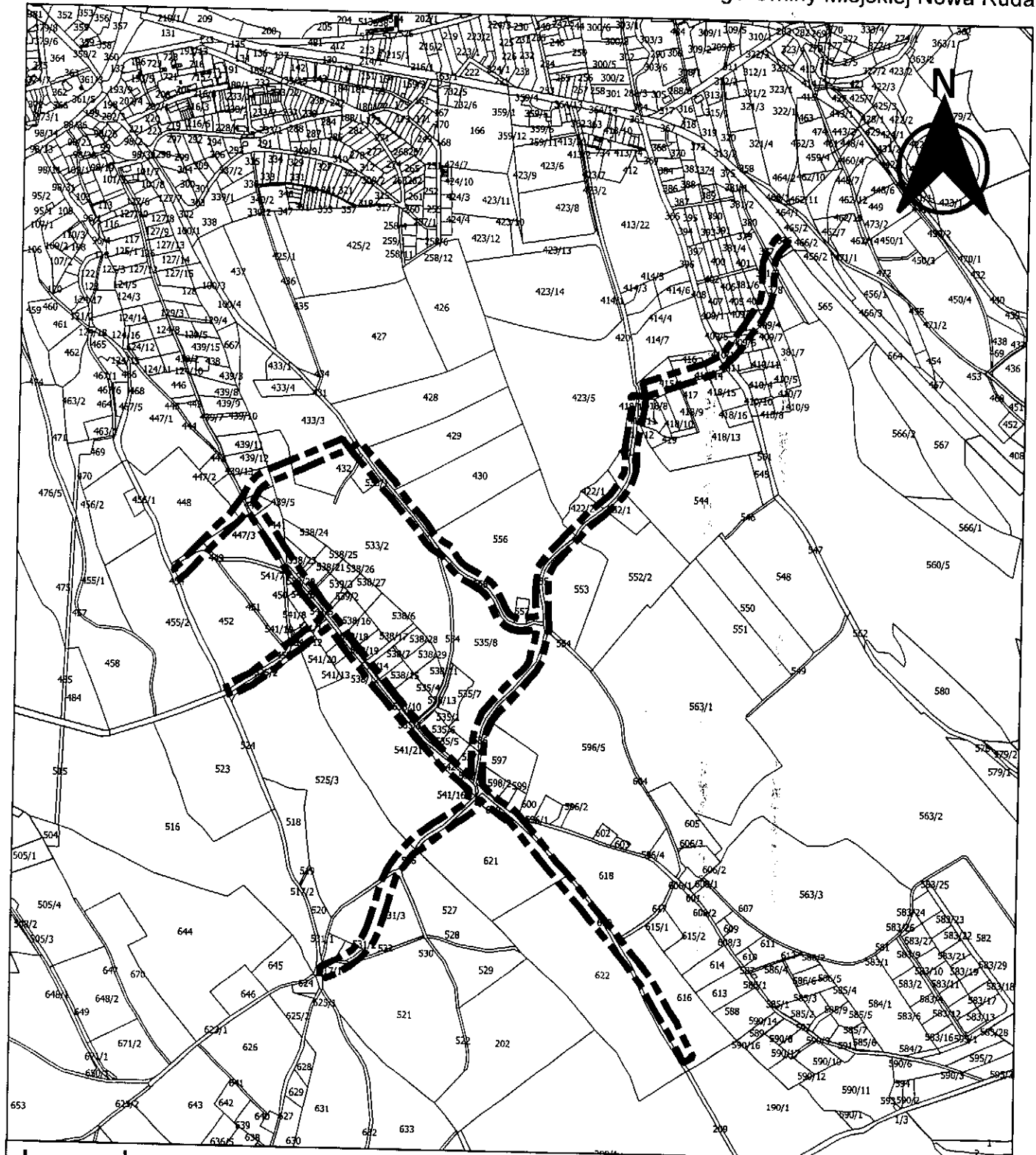
§ 3. Wykonanie Uchwały powierza się Burmistrzowi Miasta Nowa Ruda.

§ 4. Uchwała wchodzi w życie z dniem podjęcia.


Przewodniczący Rady
Miejskiej



Andrzej Behan

Załącznik graficzny nr 1 do Uchwały Nr 250/XXXII/21
Rady Miejskiej z dnia 24.02.2021 r. w sprawie
przystąpienia do sporządzenia zmiany Studium
Uwarunkowań i Kierunków Zagospodarowania
Przestrzennego Gminy Miejskiej Nowa Ruda



Legenda:


 Granica obszaru objętego zmianą studium
 uwarunkowań i kierunków zagospodarowania
 przestrzennego



PRZEWODNICZĄCY
 RADY MIEJSKIEJ
 Andrzej Benan

UZASADNIENIE

Zmiana studium uwarunkowań i kierunków zagospodarowania Gminy Miejskiej Nowa Ruda, określona niniejszą uchwałą obejmuje obszar, który w obowiązującym studium gminy dotyczy układu komunikacyjnego. Z uwagi na brak potrzeby realizacji części planowanych dróg lokalnych na obszarze objętym projektowaną zmianą przewiduje się usunięcie niektórych zbędnych odcinków i zastąpienie przeznaczeniami poprawiającymi aktualne zagospodarowanie terenu.

Powyższe zmiany zostaną wprowadzone także w odniesieniu do obowiązujących miejscowych planów zagospodarowania przestrzennego, tj. Miejscowego planu zagospodarowania przestrzennego drogi alternatywnej dla drogi wojewódzkiej nr 381 (Uchwała Nr 180/XXIII/08 Rady Miejskiej w Nowej Rudzie z dnia 8 października 2008 r.) oraz Miejscowego planu zagospodarowania przestrzennego dla obszaru w rejonie Góry Świętej Anny (Uchwała Nr 246/XXXI/09 Rady Miejskiej w Nowej Rudzie z dnia 29 kwietnia 2009 r.). Przewiduje się zmienić szerokość niektórych odcinków dróg, a w innych przypadkach zmienić przeznaczenie terenu, gdyż utrzymywanie rezerw terenowych pod dotychczas niezrealizowane drogi wydaje się nieuzasadnione.

Przewidywane do zrealizowania zamierzenia nie są jednak możliwe bez wprowadzenia zmian w obowiązującym studium.

W związku z powyższym podjęcie niniejszej uchwały uznaje się za uzasadnione.

PRZEWODNICZĄCY
RADY MIEJSKIEJ

Andrzej Behan